




SITUACE ROZHLEDOVÝCH POMĚRŮ

Jedná se o posouzení rozhledových poměrů v místě nového samostatného sjezdu. Hlavní komunikace je místní obslužná komunikace funkční skupiny C – sil.III/27210 v intravilánu obce Sobětuchy. Délka rozhledu je posouzena dle ČSN 736110 - projektování místních komunikací odstavec 12.8 a tabulky č. 7 – Délky rozhledu pro zastavení. Délka rozhledu odpovídá délce pro zastavení Dz, v trojúhelníku jsou povoleny ojedinělé překážky ve vzdálenostech >10m, Podélný sklon jízdního pásu sil. III/27210 je 2,4%. Povolená maximální rychlost je 50km/h = Dz 35m.

	KOMUNIKACE - ŽIVIČNÝ KRYT
	TERÉNNÍ ÚPRAVY - ZÁŘEZ
	TERÉNNÍ ÚPRAVY - NÁSYP

SO 04 - PŘÍJEZDOVÁ KOMUNIKACE,
ZPEVNĚNÉ PLOCHY, OPLOCENÍ

Souřadnicový systém: S-JTSK

Zodp. projektant:	Vypracoval:	<div>GEVOS</div> <div>DVORSKÁ 748/9 466 01 JABLONEC NAD NISOU tel. 602 584 458</div>	
Ing. M. Ulbrych	Z. Bursa		
Obec: Tuřice	KÚ: Tuřice		
Objednatel: VaK Mladá Boleslav, a.s., Čechova 1151, 293 22 Mladá Boleslav		Datum:	II. 2023
<div>SOBĚTUCHY, VODOVOD ŘEŠENÍ KVALITY VODY</div>		Č. zakázky:	2007
		Číslo kopie:	
		DÚR + DSP	
SITUACE ROZHLEDOVÝCH POMĚRŮ		Měřítko: 1 : 250	Č. přílohy: D.4.9